

FLUR 2

M. 1:1000

UNDELOH KR. HARBURG BEBAUUNGSPLAN NEUN STÜCKE

OSTERDIECKSFELD

NEUN STÜCKE

1. AUSGEARBEITET
IM AUFTRAGE UND IM EINVERNEHMEN MIT
DER GEMEINDE UNDELOH
UNDELOH DEN 13. OKT. 1969
GEÄNDERT, 10.1.1971
(Ortsplaner)

2. ÖFFENTLICH AUSGELEGT GEM. § 2 (6) BBAUG
IN DER ZEIT VOM 20.11.71 BIS ZUM 18.12.71
AUF GRUND DER BEKANNTMACHUNG VOM 26.10.71
(Gemeindedirektor)

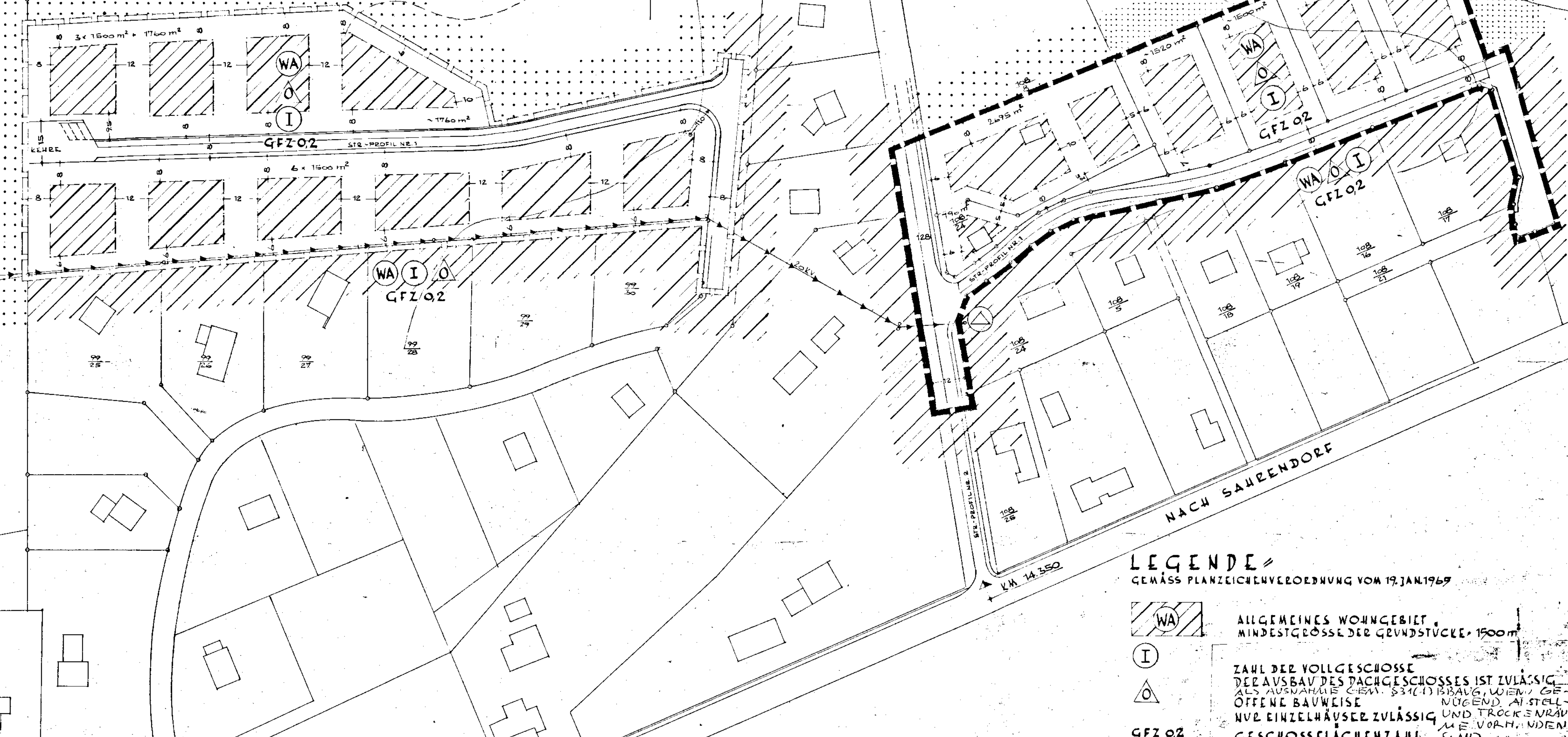
3. AUFGESTELLT GEM. § 2 (1) BBAUG U. ALS SATZ-
UNG GEM. § 10 BBAUG U. § 6 NGO VOM RAT DER
GEMEINDE BESCHLOSSEN AM 22.12.71
UNDELOH, DEN 22.12.71
(Bürgermeister) (Gemeindedirektor)

4. DAS KATASTERAMT (DER ÖFFENTL. BEST. VER-
MESSUNGS-ING.) BESCHWEINIGT DIE RICHTIG-
KEIT DER PLANUNGSUNTERLAGE FÜR DEN
VORGESEHENEN ZWECK

5. DER LANDKREIS HARBURG HAT KEINE
BEDENKEN
WINSEN/LVHE, DEN
(Der Oberkreisdirektor)

Genehmigt
gem. § 11 d. Bundesbaugesetzes
vom 23.6.60
Lüneburg, den 10. März 1972
Der Regierungspräsident
G.Z.: 214 - Hr. 12/2
Im Auftrage
(Landkreisdirektor)

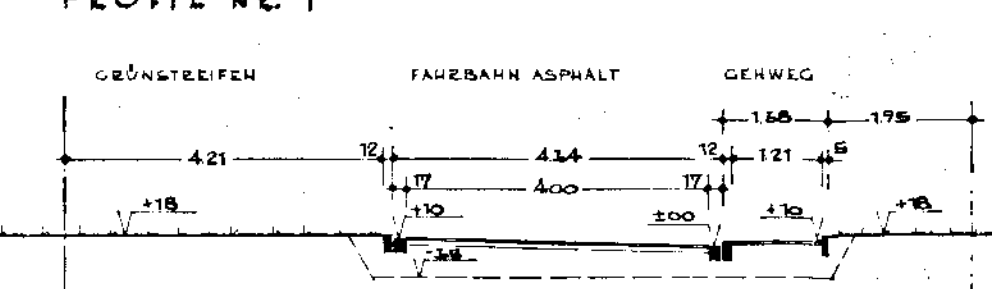
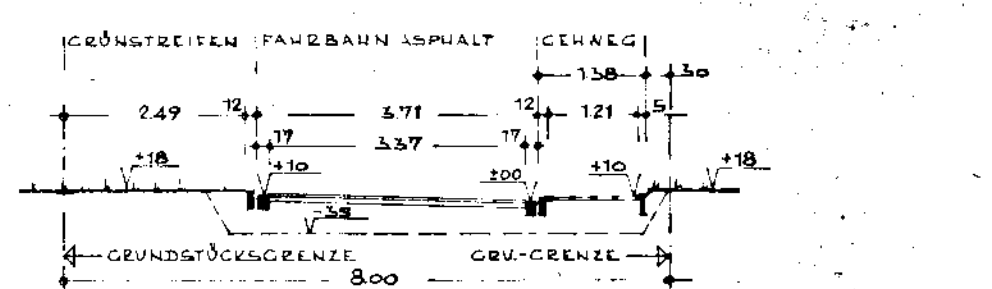
Öffentlich ausgelegt gem. § 12 BBAUG aufgrund der Hinweis-
bekanntmachung vom 10.12.71 im amtlichen Verkündigungsblatt des
Landkreises Harburg
Nr. 23... vom 25.12.71
(Gemeindedirektor)



LEGENDE

GEMÄSS PLANZEICHENVERORDNUNG VOM 19. JAN. 1969

- ALLGEMEINES WOHNGEBIET, MINDESTGRÖSSE DER GRUNDSTÜCKE: 1500 m²
- ZAHL DER VOLLGESCHOSSE DER AUSBAU DES DACHGESCHOSSES IST ZULÄSSIG ALS AUSBAUWEISE GEMÄSS § 34 (1) BBAUG, WENN GEWÜNSCHT, NUR EINGESTÜCKTE UND TRÜCKENBAUWEISE VORHANDEN SIND.
- BAUGRENZE
- STRASSENBEGRENZUNGSLINIE
- STRASSENVERKEHRSFLÄCHEN VORH.
- STRASSENVERKEHRSFLÄCHEN GEPLANT
- FLÄCHEN FÜR STELLPLÄTZE
- GRENZE DES RÄUMLICHEN GELTUNGS-BEREICHES DES BEBAUUNGSPLANES
- FLÄCHEN FÜR DIE FORSTWIRTSCHAFT
- UMFORMERSTATION
- FEEILICHTUNG
- GRENZE DER GLEICHFALLS GEPLANTEN BEBAUUNG
- FLÄCHEN FÜR DIE LANDWIRTSCHAFT



STRASSENPROFILE M. 1:100

NACH HANSTEDT

POLITISCHE GEMEINDE 121

NACH SAURENDORF