

Gemeinde Brackel, Ortsteil Thieshope  
**1. Änderung und Erweiterung der Abgrenzungs- und  
Abrundungssatzung „Thieshoper Neuland“**  
gem. § 34 Abs. 4 Nr. 1 und 3 Baugesetzbuch (BauGB)

**Präambel**

Aufgrund des § 34 Abs. 4 Nr. 1 und 3 des Baugesetzbuchs (BauGB) i.d.F. der Bekanntmachung vom 27.08.1997 (BGBl. I, S. 2141), Berichtigung vom 16.01.1998 (BGBl. I, S. 137), zuletzt geändert durch Art. 12 des Gesetzes vom 23.07.2002 (BGBl. I, S. 2850) und auf Grund des § 40 Abs. 1 Nr. 4 der Niedersächsischen Gemeindeordnung (NGO) i.d.F. vom 22.08.1996 (Nds. GVBl. S. 382), zuletzt geändert durch Artikel 1 des Gesetzes vom 27.01.2003 (Nds. GVBl. S. 36), hat der Rat der Gemeinde Brackel in seiner Sitzung am **28. April 2003** die folgende **1. Änderung und Erweiterung der Abgrenzungs- und Abrundungssatzung „Thieshoper Neuland“** als Satzung und die Begründung dazu beschlossen.

**§ 1**  
**räumlicher Geltungsbereich**

Der räumliche Geltungsbereich der 1. Änderung und Erweiterung der Abgrenzungs- und Abrundungssatzung „Thieshoper Neuland“ umfasst das Flurstück 7/2 und einen 10 m breiten Streifen am Südrand des Flurstücks 7/5 der Flur 6, Gemarkung Thieshope. Der Verlauf der Grenze ist in dem Plan verdeutlicht, der dieser Satzung als Anlage beigefügt ist. Die Anlage ist Bestandteil der Satzung.

**§ 2**  
**Aufhebung der Festsetzung „Fläche zum Anpflanzen von Bäumen und Sträuchern“**

Die Festsetzung „Fläche zum Anpflanzen von Bäumen und Sträuchern“ für das Flurstück 7/2 der Flur 6, Gemarkung Thieshope, wird aufgehoben.

**§ 3**  
**„Fläche zum Anpflanzen von Bäumen und Sträuchern“**

Am Südrand des Flurstücks 7/5 der Flur 6, Gemarkung Thieshope, wird ein 10 m breiter Streifen als „Fläche zum Anpflanzen von Bäumen und Sträuchern“ gem. § 9 Abs. 1 Nr. 25a BauGB festgesetzt. Der Streifen ist mit standortgerechten Laubgehölzen zu bepflanzen.

**§ 4**  
**Inkrafttreten**

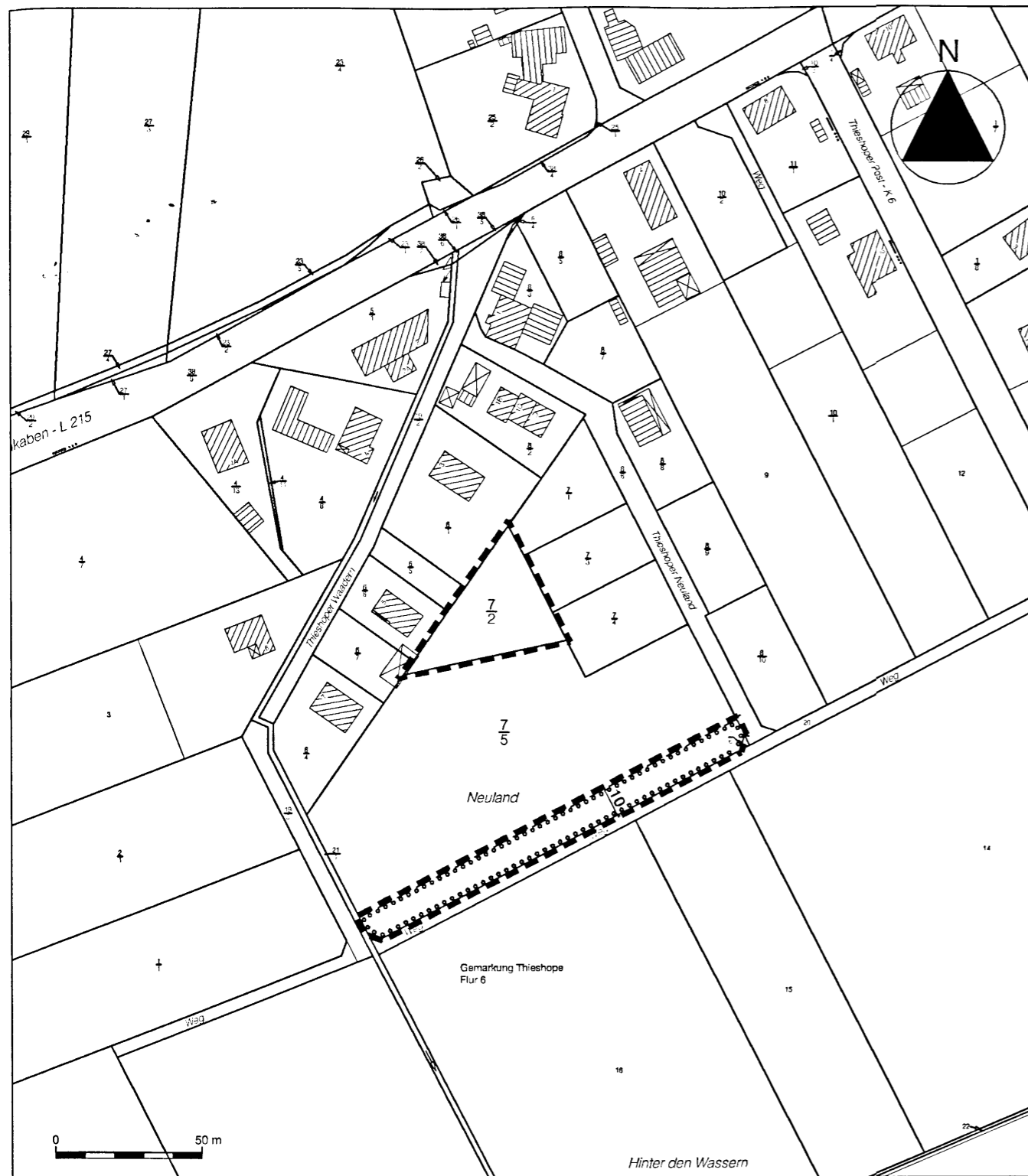
Diese Satzung tritt mit dem Tage der Bekanntmachung des Satzungsbeschlusses im Amtsblatt für den Landkreis Harburg in Kraft.

Brackel, den 28. April 2003

Gemeindesiegel

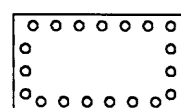
gez. Maack


Bürgermeister



Quelle: Automatisierte Liegenschaftskarte (ALK), Samtgemeinde Hanstedt, Stand 12/2001

**Planzeichenerklärung**

 Flächen zum Anpflanzen von Bäumen und Sträuchern

 Grenze des räumlichen Geltungsbereichs der 1. Änderung und Erweiterung

**Anlage**

zur  
Gemeinde Brackel, Ortsteil Thieshope  
**1. Änderung und Erweiterung der  
Abgrenzungs- und Abrundungs-  
satzung "Thieshoper Neuland"**