

Kreistagsmitglied
Gerhard Schierhorn
Soltauer Strasse 34
21271 Hanstedt



Landkreis Harburg
Der Landrat

per Mail an [sitzenungsdienst@lkharburg.de](mailto:sitzungsdienst@lkharburg.de)

Hanstedt, den 7.11.2022

Anträge der FW für den Fachausschuss Agrar, Umwelt und Klimaschutz

Nachfolgende Anträge adressieren Umfang und Qualität des regionalen Wassermanagementkonzeptes für den LK Harburg - insbesondere im Hinblick auf die datentechnische Ausgangslage (Bezug ist die VA 1167/2021).

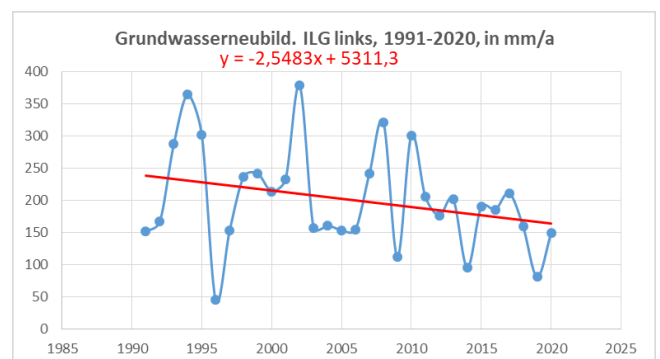
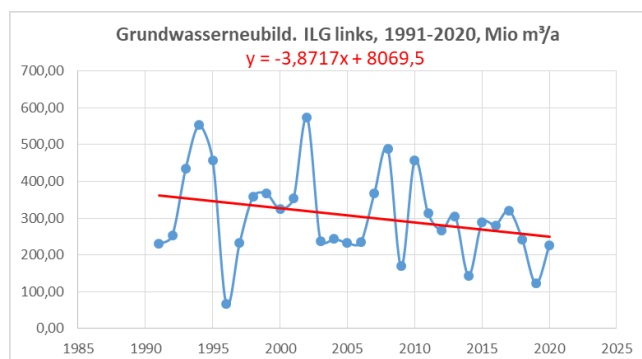
1. Grundwasserneubildung/Grundwasserdargebot im LK Harburg

Die Grundwasserentnahmen im Landkreis Harburg finden überwiegend aus den Grundwasserkörpern „Este-Seeve-Lockergestein“ und „Ilmenau-Lockergestein links“ statt.

Das LBEG hat im Zuge der Erstellung des Modells „mGrowth22“ für den Zeitraum 1991 bis 2020 Daten für die Grundwasserneubildung je Grundwasserkörper erhoben und aggregierte Teile dieser Daten auf dem NIBIS-Server bereitgestellt. Für die anstehende Diskussion eines regionalen (landkreisbezogenen) Wassermanagementkonzeptes sind die Karten auf dem NIBIS Server wenig geeignet.

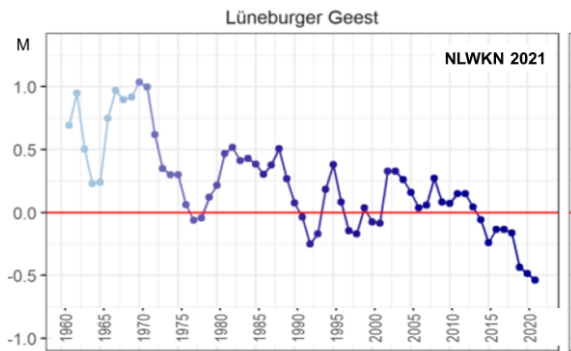
Wir beantragen:

Die UWB des Landkreises Harburg fordert beim LBEG die gridbezogenen **Jahresmittelwerte der GW-Neubildung aus 1991-2020 für die Grundwasserkörper Este-Seeve-Lockergestein und Ilmenau –Lockergestein-links** an und bereitet diese allgemeinverständlich für die Kreistagspolitik grafisch auf. Ein Beispiel für eine angemessene Aufbereitung hat die BI Unser Wasser Lüneburg mit Rohdaten des LBEG gegeben:



Quelle/Grafik: BI Unser Wasser Lüneburg, Karsten Riggert ; Rohdaten LBEG (2022)

2. Entwicklung der Grundwasserstände im LK Harburg



Mit der Ausarbeitung des NLWKN Niedersachsen „Grundwasser Band 54“ (Grafik daraus siehe links) und der Stellungnahme des NLWKN als Antwort auf meine Anfrage zur Nutzung der „Grace“-Daten wird deutlich, dass das NLWKN offenbar über ausreichend Grundwasser-Messstellen und Messergebnisse verfügt, um die historische Entwicklung der Grundwasserstände im LK Harburg abzubilden.

Wir beantragen:

Die UWB des LK Harburg stellt eine Übersicht der im LK Harburg vorhandenen Grundwassermessstellen des NLWKN (ggf. ergänzt um weitere Messstellen anderer Betreiber) zur Verfügung (mit Angaben zum GWK, Grundwasserleiter und Standort) und stellt die historischen Messergebnisse auf Jahresbasis grafisch und tabellarisch dar.

3. Entwicklung der Durchflussmengen der Oberflächengewässer im LK Harburg

Zu den Bächen und Flüssen liegen bisher relativ wenige historische Daten vor. NLWKN und Hamburg Wasser betreiben aber seit vielen Jahren Messstationen.

Wir beantragen:

Die UWB des Landkreises Harburg stellt die vom NLWKN und von Hamburg Wasser betriebenen Messstellen an Oberflächengewässern in einer Übersicht zusammen und stellt die historische Entwicklung der verfügbaren Messdaten grafisch und tabellarisch dar.

4. Auswirkungen der Grundwasserförderung in den WW der Süderelbmarsch auf den LK Harburg

Im Video-Beitrag des LBEG im letzten Agrarausschuss hat das LBEG (Frau Dr. Werner) Fragen zum WW Süderelbmarsch mitgenommen. Eine Teilantwort wurde im Protokoll des Fachausschusses wiedergegeben.

Einzugsgebiete Wasserwerke HW

Quelle: 2014 Präsentation HWW



Frau Dr. Werner hat leider in Ihrer Antwort nur die ohnehin bekannte Tatsache kommentiert, dass der GWK Este-Seeve-Lockergestein nur anteilig für den niedersächsischen Teilraum berücksichtigt wurde.

Im Kern geht es aber darum, wie das MU (bzw. der GLD) **die Auswirkungen der Grundwasserentnahmen** aus den Hamburger Wasserwerken der Süderelbmarsch in das niedersächsische Wasserversorgungskonzept einbezogen hat und ob die für den LK Harburg angenommenen Schlussfolgerungen hinsichtlich des Grundwasserdargebotes und des daraus abgeleiteten Nutzungsdruckes auf den GWK Este-Seeve-Lockergestein einer Nachprüfung standhalten! Dies wurde nicht beantwortet.

Es muss vermieden werden, dass die UWB des LK Harburg aufgrund möglicher unvollständiger Daten für den GWK Este-Seeve-Lockergestein in seinem regionalen Wassermanagementkonzept von falschen Voraussetzungen ausgeht.

Wir beantragen:

Die UWB des Landkreises Harburg klärt mit dem LBEG die Auswirkungen der Grundwasserförderung aus den Hamburger Wasserwerken der Süderelbmarsch auf das Grundwasserdargebot und den Grundwasserspiegel im GWK Este-Seeve-Lockergestein im Landkreis Harburg und stellt die Auswirkungen im Fachausschuss vor.

Die UWB des LK Harburg fordert bei der Stadt Hamburg die aktuellen Antrags- und Genehmigungsdokumente für die Hamburger Wasserwerke der Süderelbmarsch an; ggf. reicht dazu ein LINK auf die entsprechenden Dokumente der Hamburgischen Wasserbehörde.

Die UWB des LK Harburg fordert die Stadt Hamburg auf, künftig formal in die Genehmigung von Wasserrechten einbezogen zu werden, soweit das Einzugsgebiet der Brunnen auch nur teilweise im LK Harburg liegt.

A handwritten signature in blue ink, appearing to read 'Julius Wied', is located at the bottom left of the page. The signature is written in a cursive style with a long horizontal stroke at the end.